

ÁREA ESTADÍSTICA

RESUMEN ESTADÍSTICO DE SINIESTROS DE TRÁNSITO OCURRIDO EN LAS DISTINTAS RUTAS Y RAMALES DEL PAÍS DISTRIBUIDOS POR MESES AÑO 2022

RUTAS NACIONALES	ENE	FEB	MAR	ABR	MAY	JUN	JUL	AGO	SET	OCT	NOV	DIC	TOT.	%
Ruta PY01	9	5	7	10	11	16	18	15	11	34	11	39	186	12%
Ruta PY02	55	57	61	62	57	41	47	41	35	37	19	45	557	35%
Ruta PY03	9	8	17	18	16	10	11	17	10	1	2	9	128	8%
Ruta PY04	0	0	0	0	0	0	0	0	0	1	0	1	2	0%
Ruta PY05	3	4	5	2	2	2	3	2	1	3	3	4	34	2%
Ruta PY06	2	5	4	7	6	6	16	0	0	4	3	16	69	4%
Ruta PY07	4	9	9	7	9	7	8	0	0	2	0	6	61	4%
Ruta PY08	4	1	5	0	3	3	5	0	0	4	0	7	32	2%
Ruta PY09	11	10	10	13	9	11	3	13	12	3	4	8	107	7%
Ruta PY10	4	3	5	4	4	3	0	2	2	3	2	0	32	2%
Ruta PY11	0	3	2	1	1	0	1	0	0	0	0	0	8	0%
Ruta PY12	1	0	0	0	0	0	0	0	0	0	0	0	1	0%
Ruta PY13	0	2	2	2	2	2	0	0	0	0	0	0	10	1%
Ruta PY17	-	-	-	-	-	-	-	-	-	-	-	-	0	0%
Ruta PY18	0	0	0	0	1	0	0	0	0	1	1	1	4	0%
Ruta PY19	-	-	-	-	-	-	-	-	-	-	-	-	0	0%
Ruta PY20	-	-	-	0	-	-	-	-	-	-	-	-	0	0%
Ruta PY22	1	0	0	0	3	0	2	1	0	1	2	0	10	1%
TOTAL MENSUAL	103	107	127	126	124	101	114	91	71	94	47	136	1241	77%
RUTAS DEPARTAMENTALES	ENE	FEB	MAR	ABR	MAY	JUN	JUL	AGO	SET	OCT	NOV	DIC	TOT.	%
D011 YBYTYMI - ITAC. CORDILLERA	-	1	-	-	-	-	-	-	-	-	-	-	1	0%
D012 CORDILLERA - CENTRAL	3	1	1	6	3	0	2	0	1	0	3	0	20	1%
D025 CENTRAL - PDTE. HAYES	11	8	9	11	6	8	14	12	6	3	2	8	98	6%
D027 CENTRAL	6	8	14	15	17	17	9	10	11	7	8	5	127	8%
D032 LIBERACIÓN - ITAC. DEL ROSARIO	1	-	-	-	-	-	0	0	0	0	0	0	1	0%
D070 CENTRAL INT.D071 - AREGUÁ	0	1	1	2	0	0	1	1	1	0	0	0	7	0%
D071 J.A.SALDIVAR - VILLETA	-	1	1	2	0	0	2	1	1	0	1	0	9	1%
D073 HUGUA ÑARO - ITAUGUA	0	0	0	0	1	0	0	0	0	0	0	0	1	0%
D074 ITA - CÑIA. PATIÑO	1	0	0	0	1	4	1	0	0	0	0	0	7	0%
D076 CENTRAL	-	-	-	-	-	-	0	0	0	0	0	1	1	0%
D063 LOS CEDRALES - SANTA RITA	-	-	-	-	-	1	-	-	-	-	-	-	1	0%
D066 CENTRAL PTO PABLA - ASUNCIÓN	0	0	1	1	0	0	0	2	0	0	1	1	6	0%
D067 CENTRAL-S.ANTONIO-PIQUETE CUÉ	2	1	1	2	1	2	1	1	3	0	2	1	17	1%
D068 YPANE -SAN LORENZO	-	-	1	3	1	0	0	0	1	1	1	1	9	1%
D034 SAN ESTANISLAO	-	-	-	-	1	-	-	-	-	-	-	-	1	0%
D035 TACUATI - S. PEDRO YKUA M.	-	-	-	-	-	-	-	-	-	-	-	-	0	0%
D036 CORDILLERA - A° Y ESTEROS	-	-	-	1	-	-	-	-	-	-	-	1	2	0%
D037 PY02 CAACUPÉ - EMBOSCADA	-	1	-	-	-	-	-	-	-	-	-	-	1	0%
D040 J.E.ESTIG. - NVA. TOLEDO	-	-	-	-	-	-	-	-	-	-	-	-	0	0%
D045 ISLA YOBÁI - CAAZAPA	-	-	-	-	-	-	-	-	-	-	-	-	0	0%
D043 JOSÉ D. OCAMPOS - NVA.TOLEDO	-	-	-	-	-	-	-	-	-	-	-	-	0	0%
D047 CARMEN DEL PARANÁ - PY06	-	-	0	0	0	0	2	-	-	-	-	-	2	0%
D048 TRINIDAD - SAN PEDRO PNÁ.	-	-	-	-	-	1	-	-	-	-	-	-	1	0%
D009 YAGUARON - ITAPIRU	3	0	0	0	0	0	0	0	0	0	0	0	3	0%
D010 PARAGUARI - PIRIBEBUY	-	1	-	-	-	-	-	-	1	-	-	-	2	0%
D093 LOMA PLATA - FILADELFIA	-	-	-	1	-	-	-	-	-	-	-	-	1	0%
D021 ITAPÚA - CAAZAPÁ	-	-	-	-	-	-	-	-	-	-	-	-	0	0%
D023 PARAGUARI - CENTRAL	1	2	2	2	2	2	2	1	2	1	2	0	19	1%
D054 NVA.ALBORADA - GRAL.ARTIGAS	-	-	-	-	1	-	-	-	-	-	-	-	1	0%
D057 YABEBYRY - SAN IGNACIO	-	-	-	0	-	-	-	-	-	1	-	-	1	0%
D017 GUAIRA - PARAGUARÍ	-	-	-	-	-	-	1	-	1	-	-	-	2	0%
D003 CAP. BADO - RIO VERDE	-	-	-	-	-	-	-	-	-	-	-	-	0	0%
D007 ALTO PARANÁ - C AAGUAZÚ	-	-	-	-	-	-	-	-	-	-	-	-	0	0%
D005 VILLA YGATIMI - GRAL. RESQUIN	-	-	-	1	-	-	-	-	-	-	-	-	1	0%
TOTAL MENSUAL	28	25	31	47	34	35	35	28	28	13	20	18	342	21%
RAMALES	ENE	FEB	MAR	ABR	MAY	JUN	JUL	AGO	SET	OCT	NOV	DIC	TOT.	%
Ramal Ruta PY01	-	-	-	-	-	-	-	-	-	-	-	-	0	0%
Ramal Ruta PY02	-	-	-	-	-	-	-	-	-	-	-	-	0	0%
Ramal Luque - San Bernardino	-	-	-	-	-	-	-	-	-	-	-	1	1	0%
Ramal Areguá - Patiño	-	-	-	-	-	-	-	-	-	-	-	-	0	0%
Ramal San Bernardino - Ypacaraí	-	-	-	-	-	-	-	-	-	-	-	-	0	0%
Ramal Graneros del Sur	-	-	-	-	-	-	-	-	-	-	-	-	0	0%
Otros Ramales	1	4	5	1	0	0	1	0	1	0	3	0	16	1%
TOTAL MENSUAL	1	4	5	1	0	0	1	0	1	0	3	1	17	1%
AVENIDAS, AUTOPISTAS, TRAMOS	ENE	FEB	MAR	ABR	MAY	JUN	JUL	AGO	SET	OCT	NOV	DIC	TOT.	%
Av. Mcal. López	0	-	-	-	-	-	-	-	-	-	-	-	0	0%
Av. Mme. Lynch	-	-	-	-	-	-	-	-	-	-	-	-	0	0%
Av. Julia M. Cueto(SL)	-	-	0	-	-	-	-	-	-	-	-	-	0	0%
Av. Del Agrónomo (SL)	-	-	-	-	-	-	-	-	-	-	-	-	0	0%
Av. Avelino Martínez (SL)	-	-	-	0	-	-	-	-	-	-	-	-	0	0%
Av. Dr. Rodríguez de Francia (SL)	-	-	-	-	-	-	-	-	-	-	-	-	0	0%
Autopista Asunción-Luque	1	-	-	-	-	-	-	1	-	-	-	-	2	0%

Tramo San Lorenzo - Luque	-	-	-	-	-	-	-	-	-	-	-	-	-	0	0%
Saturio Rios (SL)	-	-	-	-	-	-	-	0	0	-	-	3	-	3	0%
Acceso Sur	-	-	-	-	-	-	-	-	-	-	-	-	-	0	0%
TOTAL MENSUAL	1	0	0	0	0	0	0	1	0	0	3	-	5	0%	
TOTAL GENERAL	133	136	163	174	158	136	150	120	100	107	73	155	1605	100%	

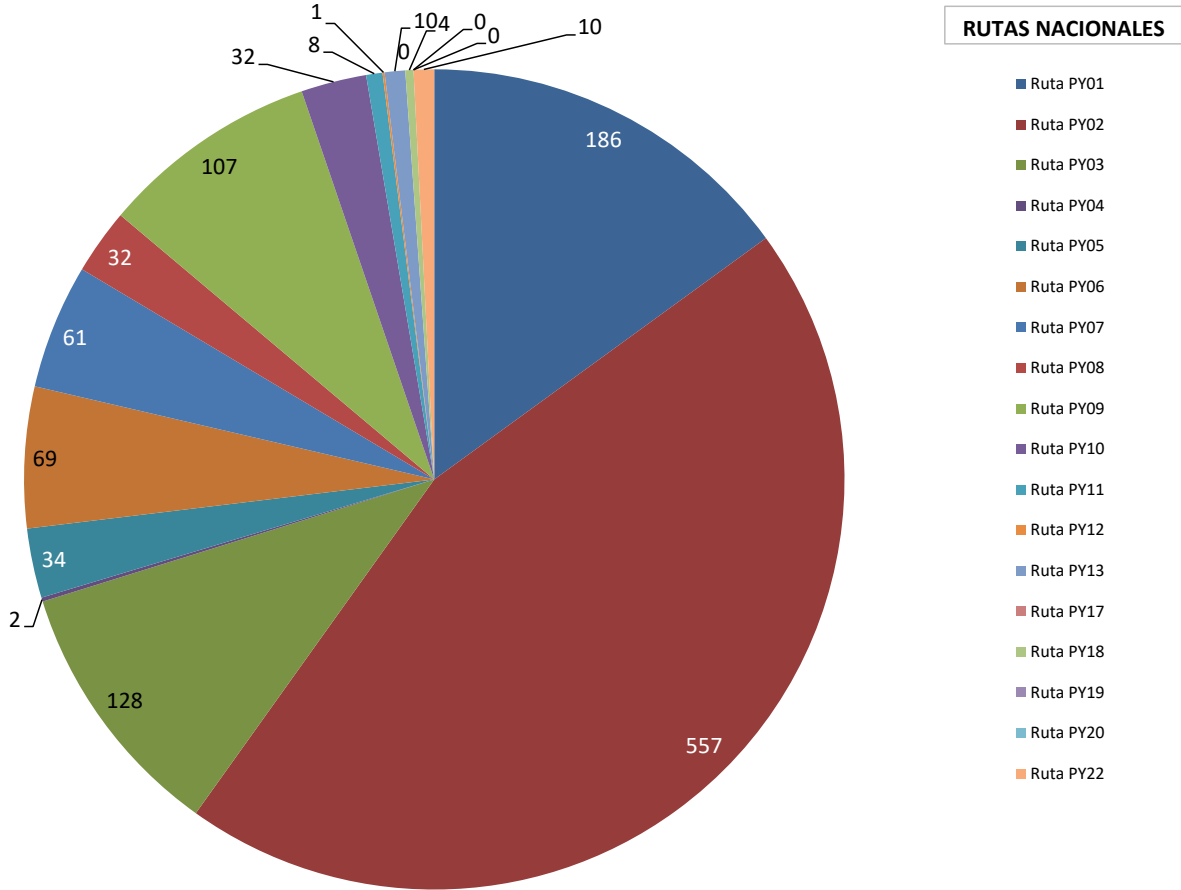
OBS: LOS DATOS QUE FIGURAN SON PARCIALES Y SE CONFIRMARÁN UNA VEZ VERIFICADOS TODAS LAS PLANILLAS



DIRECCIÓN NACIONAL DE PATRULLA CAMINERA
DEPARTAMENTO DE TECNOLOGÍA Y SISTEMAS INFORMÁTICOS
ÁREA ESTADÍSTICA



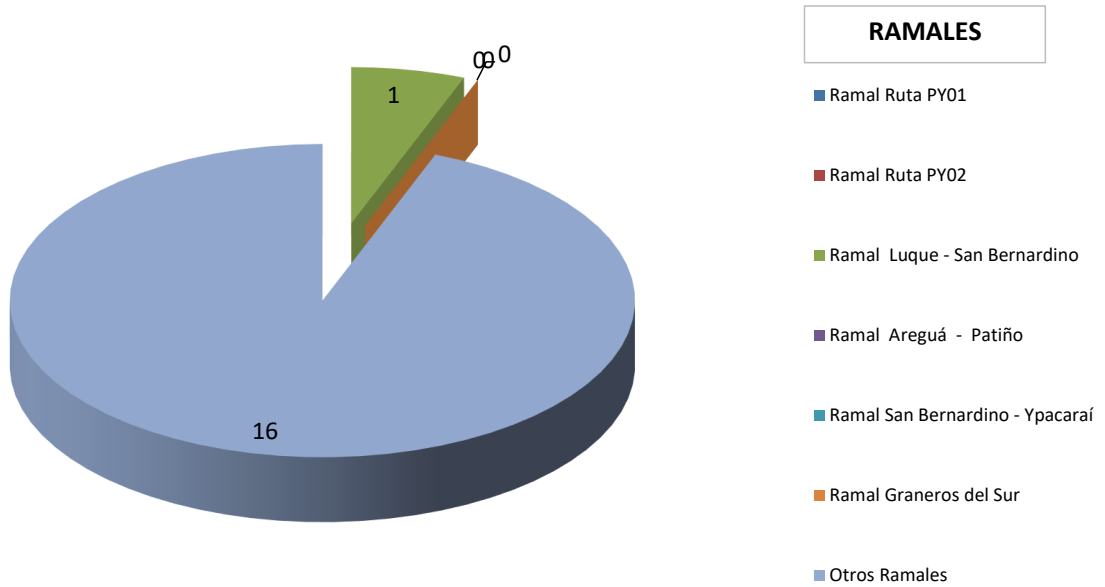
SINIESTROS DE TRÁNSITO OCURRIDOS EN LAS DISTINTAS RUTAS NACIONALES DEL PAÍS - AÑO 2022



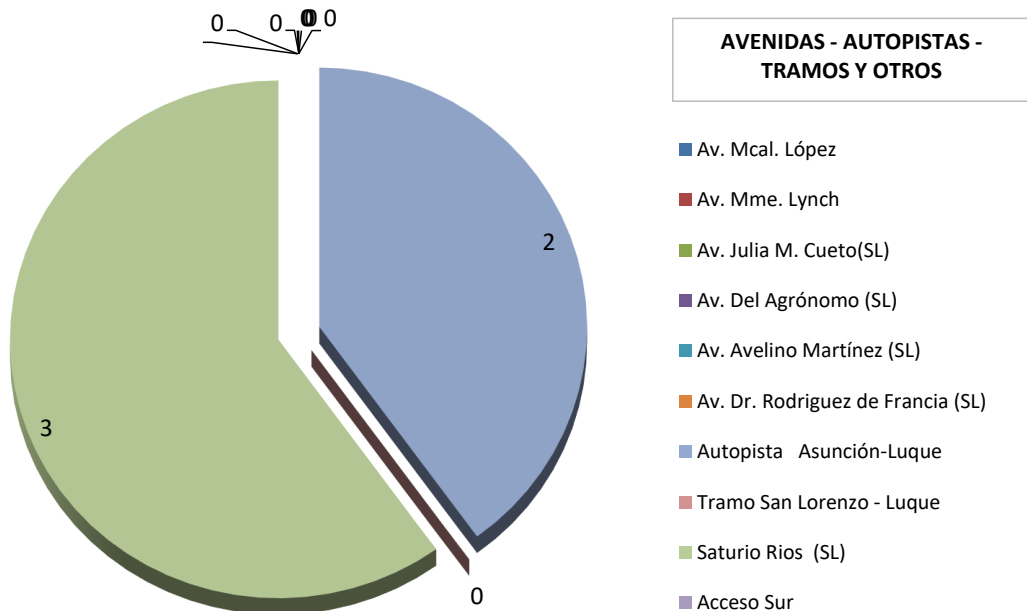
Insp. Pral. Carlos Ferreira
 Jefe interino Área Estadística



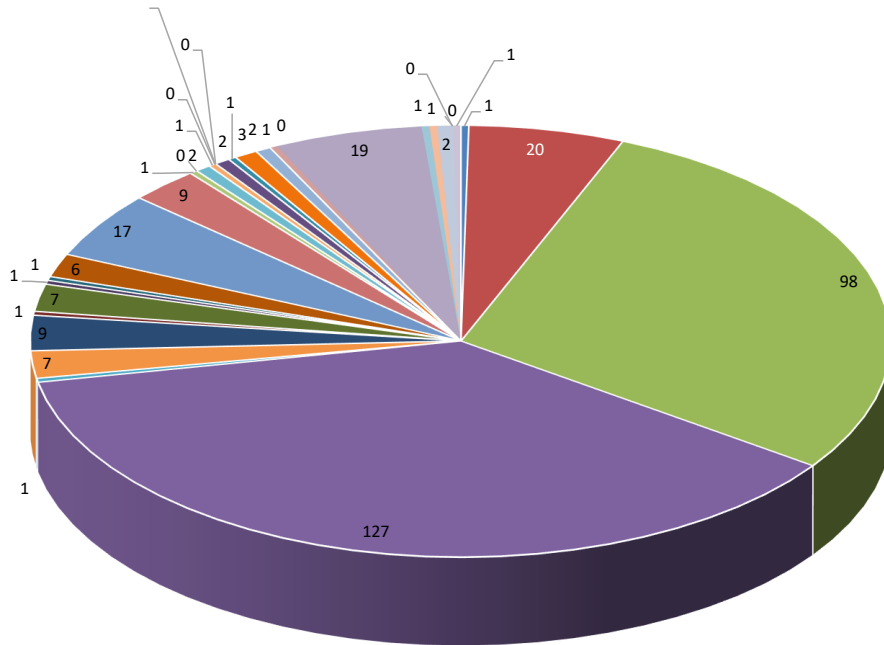
SINIESTROS DE TRÁNSITO OCURRIDOS EN LOS DISTINTOS RAMALES DEL PAÍS - AÑO 2022



SINIESTROS DE TRÁNSITO OCURRIDOS EN AVENIDAS - AUTOPISTAS - TRAMOS Y OTROS AÑO 2022



SINIESTROS DE TRÁNSITO OCURRIDOS EN RUTAS DEPARTAMENTALES AÑO 2022



RUTAS DEPARTAMENTALES

- D011 YBYTYMI - ITAC. CORDILLERA
- D012 CORDILLERA - CENTRAL
- D025 CENTRAL - PDTE. HAYES
- D027 CENTRAL
- D032 LIBERACIÓN - ITAC. DEL ROSARIO
- D070 CENTRAL INT.D071 - AREGUÁ
- D071 J.A.SALDIVAR - VILLETA
- D073 HUGUA ÑARO - ITAUGUA
- D074 ITA - CÑIA. PATIÑO
- D076 CENTRAL
- D063 LOS CEDRALES - SANTA RITA
- D066 CENTRAL PTO PABLA - ASUNCIÓN
- D067 CENTRAL-S.ANTONIO-PIQUETE CUE
- D068 YPANE -SAN LORENZO
- D034 SAN ESTANISLAO
- D035 TACUATI - S. PEDRO YKUA M.
- D036 CORDILLERA - A° Y ESTEROS
- D037 PY02 CAACUPÉ - EMBOSCADA
- D040 J.E.ESTIG. - NVA. TOLEDO
- D045 ISLA YOBÁI - CAAZAPA
- D043 JOSÉ D. OCAMPOS - NVA.TOLEDO
- D047 CARMEN DEL PARANÁ - PY06
- D048 TRINIDAD - SAN PEDRO PNÁ.
- D009 YAGUARON - ITAPIRU
- D010 PARAGUARI - PIRIBEBUY
- D093 LOMA PLATA - FILADELFIA
- D021 ITAPÚA - CAAZAPÁ
- D023 PARAGUARI - CENTRAL
- D054 NVA.ALBORADA - GRAL.ARTIGAS
- D057 YABEBYRY - SAN IGNACIO
- D017 GUAIRA - PARAGUARÍ
- D003 CAP. BADO - RIO VERDE
- D007 ALTO PARANÁ - C AAGUAZÚ
- D005 VILLA YGATIMI - GRAL. RESQUIN

